

T-213/2018.

ELŐTERJESZTÉS

a Képviselő-testület 2018. december 13.-ai ülésére

Tárgy: Az V. kerületi Önkormányzat tulajdonában lévő közterületek használatáról és rendjéről szóló önkormányzati rendelet elfogadása

Tisztelt Képviselő-testület!

Az V. kerületi Önkormányzat tulajdonában lévő közterületek használatáról és rendjéről szóló önkormányzati rendeletet legutóbbi átfogó módosítására – beleértve a közterület-használati díjtáblázatot is – 2013.05.01.-ei hatállyal került sor. Figyelembe véve az V. kerületben azóta történt közterületi beruházásokat, fejlesztéseket és felújítási munkálatokat, valamint a bekövetkezett inflációs változásokat, indokolt a jelenleg érvényben lévő közterület-használati díjtáblázat módosítása, valamint a közterületek részletes övezeti besorolásának meghatározása.

A településkép védelméről szóló 2016. évi LXXIV. törvényre, a településkép védelméről szóló törvényre, a reklámok közzétételével kapcsolatos rendelkezéseinek végrehajtásáról szóló 104/2017. (IV.28.) Korm. rendeletre, valamint a településkép védelméről szóló 27/2017. (XII.18.) önkormányzati rendeletre való tekintettel a jelenlegi szabályozást felül kell vizsgálni, és új rendeletet alkotni. A törvény, a kormányrendelet illetve a rendelet alapvető eljárási és tartalmi kérdések, valamint fogalom meghatározások újraszabályozását teszik szükségessé.


A településkép védelméről szóló 2016. évi LXXIV. törvény 11/B. §.-a szerint:

„A település közigazgatási területéhez tartozó – az 1. mellékletben meghatározott – fokozott védelem alatt álló közterületeken és magánterületeken reklámhordozó és reklám – jogszabályban meghatározott kivétellel – nem helyezhető el. A 1. melléklet szerint a világörökségi helyszín területe és védőövezetének területe (az V. kerület egész területe) a településkép védelme szempontjából kiemelt területnek számít.


Az V. kerületi Önkormányzat tulajdonában lévő közterületek használatáról és rendjéről szóló önkormányzati rendeletet ezért szükséges összhangba hozni az említett törvényen kívül, a településkép védelméről szóló 27/2017. (XII.18.) önkormányzati rendelettel is.

A fentiekből is látható, hogy egy átfogó szabályozás jön létre a közterületek használatának és rendjének kérdésében, ami a kerületi lakosság és a kerületi vállalkozók széles körét érinti.


Budapest, 2018. december 5.


Szentgyörgyvölgyi Péter
polgármester

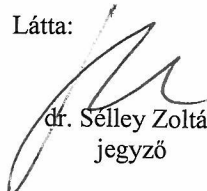
Készítette:


Agoston Péter
Közterület-hasznosítási Osztály
osztályvezető

Törvényességi szempontból felügyelte:


dr. Németh Kornélia
aljegyző

Látta:


dr. Sélley Zoltán
jegyző

HATÁROZATI JAVASLAT

A Képviselő-testület megalkotja az V. kerületi Önkormányzat tulajdonában lévő közterületek használatáról és rendjéről szóló Önkormányzati rendeletét 1-19 §-ig, az előterjesztés szerinti tartalommal.

**Belváros-Lipótváros Budapest Főváros V. kerület Önkormányzat Képviselő-testületének
..../2018. (.....) önkormányzati rendelete
az V. kerületi Önkormányzat tulajdonában lévő közterületek használatáról és rendjéről**

A Belváros-Lipótváros Budapest Főváros V. ker. Önkormányzat Képviselő-testülete az Alaptörvény 32. cikk (1) bekezdésében, valamint a közúti közlekedésről szóló az 1988. évi I. törvény 36. § (1) bekezdésében és a mozgóképekről szóló 2004. évi II. törvény 37.§ (4) bekezdésében kapott felhatalmazás alapján, a Magyarország helyi önkormányzatairól szóló 2011. évi CLXXXIX. törvény 23. § (5) bekezdésének 2. pontjában kapott feladatkörében eljárva, az önkormányzat által kezelt közutak tekintetében történő alkalmazhatósága érdekében a kerület tulajdonában álló közterületek használatáról a következőket rendeli el.

ÁLTALÁNOS RENDELKEZÉSEK

A rendelet hatálya

1. §

E rendelet hatálya kiterjed a Budapest V. ker. Önkormányzat tulajdonában lévő területeken:

(1) Az ingatlan-nyilvántartás helyrajzi számmutatójában közterületként (pl.: közút, járda, tér, közpark) nyilvántartott belterületi földrészekre, továbbá

(2) más önkormányzat tulajdonában nem álló olyan közhasználatra, illetve gyalogos forgalom részére átadott területre (továbbiakban együtt: közterületre), amely az V. kerületi Önkormányzat tulajdonában lévő közterülettel műszaki, fizikai egységet képez és ezt külön szerződés szabályozza.

2.§

E rendelet hatálya nem terjed ki:

(1) A közterület rendeltetésszerű használatára amennyiben az másokat e jogában nem korlátoz és a közösségi együttélés alapvető szabályairól és ezek elmulasztásának jogkövetkezményeiről szóló 57/2012 (XII.21.) önkormányzati rendelet nem szabályozza.

(2) A gyülekezési jogról szóló 2018. évi LV törvény hatálya alá tartozó rendezvényekre.

(3) Gépjármű közterületen való parkolására, valamint az üzemképtelen gépjárművek

közterületen való tárolására, amelyet a Fővárosi Közgyűlés külön rendelete szabályoz.

Értelmező rendelkezések

3. §

E rendelet alkalmazásában:

- alkalmi, (ünnepi) vásár: ünnepekhez, rendezvényekhez, eseményekhez kapcsolódó alkalomszerű - legfeljebb 20 napig, indokolt esetben 30 napig tartható - vásár (a vásárokról, a piacokról és a bevásárlóközpontokról szóló 55/2009 (III.13) Korm.rendelet 1§ (2) bek. b) pontjában meghatározott fogalom),
- cégér: valamely mesterségre vagy tevékenységre utaló tárgy, figurális elem, címszerű ábrát tartalmazó épülettartozék (a településfejlesztési koncepcióról, az integrált településfejlesztési stratégiáról és a településrendezési eszközökről, valamint egyes településrendezési sajátos jogintézményekről szóló 314/2012. (XI. 8.) Korm. rendelet 2§ 1b. pontjában meghatározott fogalom),
- cégtábla: a cég nevét és székhelyét feltüntető tábla (a településkép védelméről szóló 27/2017 (XII.18.) önkormányzati rendelet 5§ 5.pontjában meghatározott fogalom),
- címtábla: intézmény, vállalkozás nevét, vagy egyéb adatait feltüntető tábla (a településkép védelméről szóló 27/2017 (XII.18.) önkormányzati rendelet 5§ 6. pontjában meghatározott fogalom),
- építési reklámháló: építmény, építményrész, épületegyüttes megépítése, átalakítása, bővítése, felújítása, helyreállítása, korszerűsítése, karbantartása, javítása, lebontása, elmozdítása érdekében végzett építési-szerelési vagy bontási munka során az e munka folyamatait legalább részben elfedő, reklámhordozót tartó berendezés (a településkép védelméről szóló törvény reklámok közzétételével kapcsolatos rendelkezéseinek végrehajtásáról szóló 104/2017 (IV.28.) Korm.rendelet 1§ 1.pontjában meghatározott fogalom),
- építési munkaterület: építmény, építményrész, épületegyüttes megépítése, átalakítása, bővítése, felújítása, helyreállítása, korszerűsítése,

- karbantartása, javítása, lebontása, elmozdítása érdekében elfoglalt terület, ide értve a rakodással, költözéssel elfoglalt területet is.
7. hirdetőoszlop: Kör alaprajzú, vertikálisan tagolt, szélesség magasság arányát tekintve közel 1:3 arányú, kombinált anyagú reklámhordozót tartó berendezés, melynek a reklámhordozó kihelyezésének módjától függően különböző típusai vannak (a településkép védelméről szóló törvény reklámok közzétételével kapcsolatos rendelkezéseinek végrehajtásáról szóló 104/2017 (IV.28.) Korm.rendelet 1§ 3.pontjában meghatározott fogalom),
 8. információs célú berendezés: az önkormányzati hirdetőtábla, az információs vitrin, útbaigazító tábla, a közérdekű molinó (a településkép védelméről szóló 27/2017 (XII.18.) önkormányzati rendelet 5§ 23.pontjában meghatározott fogalom),
 9. kirakatszekrény, kirakatvitrin: egyedi megjelenésű, doboz jellegű, közterületen önállóan álló vagy az épület homlokzati falához rögzített, árubemutatásra szolgáló berendezés (a településkép védelméről szóló 27/2017 (XII.18.) önkormányzati rendelet 5§ 25.pontjában meghatározott fogalom),
 10. közérdekű molinó: olyan, elsődlegesen a település életének valamely jelentős eseményéről való közérdekű tájékoztatást tartalmazó, nem merev anyagból készült hordozófelületű hirdetmény, amely falra vagy más felületre, illetve két felület között van kifeszítve oly módon, hogy az nem képezi valamely építmény homlokzatának tervezett és engedélyezett részét (a településkép védelméről szóló 27/2017 (XII.18.) önkormányzati rendelet 5§ 27.pontjában meghatározott fogalom),
 11. más célú berendezés: pad, kerékpártámasz, hulladékgyűjtő, csikkgyűjtő, telefonfülke, árnyékoló szerkezet, korlát, parkolás-technikai berendezés, elektromos töltőállomás, automata berendezés, kandeláber, faveremrács, köztéri óra (a településkép védelméről szóló 27/2017 (XII.18.) önkormányzati rendelet 5§ 32.pontjában meghatározott fogalom),
 12. mutatványos tevékenység: olyan tevékenység, mely során a fellépő személy ügyességi, művészeti (ide nem értve a portrérajzolást és az utcai zenélést), vagy erőmutatványt végez,
 13. nyílt szerkezetű pult, illetve állvány: térelemekkel nem határolt, talajhoz nem rögzített, ideiglenes, kereskedelmi célokot szolgáló szerkezet.
 14. önkormányzati hirdetőtábla: az önkormányzat által a lakosság tájékoztatása céljából létesített és fenntartott, elsődlegesen a település élete szempontjából jelentős információk, közlemények, tájékoztatások, így különösen a település életének jelentős eseményeivel kapcsolatos információk közzétételére szolgáló, közterületen elhelyezett tábla, mely a közérdekű tájékoztatási célt meghaladóan reklámok közzétételére is szolgálhat (a településkép védelméről szóló 27/2017 (XII.18.) önkormányzati rendelet 5§ 34.pontjában meghatározott fogalom),
 15. pavilon: szilárd térelemekkel körülhatárolt, talajhoz rögzített, illetve azon álló, huzamos emberi tartózkodásra alkalmas építmény. (A pavilon jellegénél fogva az üzlethelyiséggel azonos megítélés alá esik.)
 16. plakát: a gazdasági reklámtevékenység alapvető feltételeiről és egyes korlátairól szóló 2008. évi XLVIII. törvény 3.§ d. pontja szerinti gazdasági reklámnak, valamint a választási eljárásról szóló 2013. évi XXXVI. törvény szerinti kampányeszköznek nem minősülő falragasz vagy felirat, mérettől és hordozóanyagtól függetlenül (a településkép védelméről szóló 2016.évi LXXIV törvény 11/F.§ 2. pontjában meghatározott fogalom),
 17. portál: az épület földszinti üzlethelyiségének kirakata (a településkép védelméről szóló 27/2017 (XII.18.) önkormányzati rendelet 5§ 36.pontjában meghatározott fogalom),
 18. reklám: a gazdasági reklámtevékenység alapvető feltételeiről és egyes korlátairól szóló 2008.évi XLVIII. törvény 3.§ d.pontja szerinti gazdasági reklám ide nem értve a) cégtáblát, üzletfeliratot, a vállalkozás használatában álló ingatlanon elhelyezett, a vállalkozást népszerűsítő egyéb feliratot és más grafikai megjelenítést; b) az üzlethelyiség portáljában (kirakatában) elhelyezett gazdasági reklámot; c) a járművön elhelyezett gazdasági reklámot; továbbá d) a tulajdonos által az ingatlanán elhelyezett, annak elidegenítésére vonatkozó ajánlati felhívást (hirdetést), valamint a helyi önkormányzat által lakossági apróhirdetések közzétételének megkönnyítése céljából biztosított táblán vagy egyéb felületen elhelyezett, kisméretű hirdetéseket (a településkép védelméről szóló 2016.évi LXXIV törvény 11/F.§ 3. pontjában meghatározott fogalom),

19. reklámhordozó: olyan eszköz, berendezés, létesítmény, amelynek rendeltetésszerű céljai közé tartozik az e törvény szerinti reklám közzététele (a településkép védelméről szóló 2016.évi LXXIV törvény 11/F.§ 4. pontjában meghatározott fogalom),
20. reklámhordozót tartó berendezés: a funkcióját vagy létesítésének célját tekintve túlnyomórészt a reklámhordozót tartó, illetve annak elhelyezését biztosító, elősegítő eszköz, berendezés (a településkép védelméről szóló törvény reklámok közzétételével kapcsolatos rendelkezéseinek végrehajtásáról szóló 104/2017 (IV.28.) Korm.rendelet 1§ 15.pontjában meghatározott fogalom),
21. rendezvény: megszervezett összejövetel, amelyet egy közösség részére rendeznek meg egy meghatározott céllal mely során a kereskedelmi/vendéglátó tevékenység nem meghatározó,
22. szézonális terasz: közvetlenül vendéglátó egységhez kapcsolódó szabadtéri fogyasztótér és berendezései, amely jogszabályban meghatározott feltételekkel téliesíthető (a településkép védelméről szóló 27/2017 (XII.18.) önkormányzati rendelet 5§ 40.pontjában meghatározott fogalom),
23. telefonfülke: a jogszabályi kötelezettség alapján biztosítandó, nyilvánosan elérhető telefonszolgáltatás igénybevételére szolgáló, közterületen elhelyezett létesítmény (a településkép védelméről szóló 27/2017 (XII.18.) önkormányzati rendelet 5§ 41.pontjában meghatározott fogalom),
24. útbaigazító tábla: olyan rögzített, 2 m²-t meg nem haladó méretű, állandó tartalmú tábla, amely a gazdasági, kereskedelmi, szolgáltatói tevékenységet végzők tevékenységéről, telephelyéről, megközelíthetőségéről ad információt (a településkép védelméről szóló 27/2017 (XII.18.) önkormányzati rendelet 5§ 46.pontjában meghatározott fogalom),
25. utcabútor: utasváró, kiosk, közművelődési célú hirdetőoszlop és az információs vagy más célú berendezés (a településkép védelméről szóló törvény reklámok közzétételével kapcsolatos rendelkezéseinek végrehajtásáról szóló 104/2017 (IV.28.) Korm.rendelet 1§ 19.pontjában meghatározott fogalom),
26. vásár, piac: a kereskedelemről szóló 2005. évi CLXIV. törvényben meghatározott értékesítési forma, értékesítési hely (a vásárokról, a piacokról és a bevásárlóközpontokról szóló

55/2009 (III.13) Korm.rendelet 1§ (2) bek. a) pontjában meghatározott fogalom).

KÜLÖNÖS RENDELKEZÉSEK

A közterület-használati hozzájárulás

4. §

- (1) A közterület rendeltetéstől eltérő használatához (a továbbiakban: közterület-használat) a tulajdonos hozzájárulása, és a hozzájárulást is tartalmazó polgári jogi szerződés kötése (a továbbiakban együtt: közterület-használati hozzájárulás) szükséges.
- (2) Nem kell közterület-használati hozzájárulás:
- a közút, a járda és a zöldterület építésével, javításával és fenntartásával kapcsolatos közterület igénybevételéhez,
 - az úttartozékok és a közúti közlekedés szervezésének és irányításának céljait szolgáló berendezések elhelyezéséhez,
 - a távközlési kábelek, valamint közműves berendezések, illetve létesítmények hiba-elhárításához szükséges munkák elvégzéséhez,
 - üzlethomlokzat, kirakatszekrény, védőtető, ernyőszerkezet, elhelyezéséhez, fennmaradásához ha az a közterületbe 10 cm-en túl nem nyúlik be, vagy ha azok közterülettel érintkező felülete a 2 négyzetmétert nem haladja meg,
 - cégér, cím- és cégtábla elhelyezéséhez, fennmaradásához ha az a közterületbe 10 cm-en túl nem nyúlik be, vagy ha azok közterülettel érintkező felülete cégér, cím- és cégtábla esetében pedig az 1 négyzetmétert nem haladja meg,
 - a fák és a zöldterületek védelmét szolgáló berendezések elhelyezéséhez, fennmaradásához ha azok reklámcélokat nem szolgálnak.
 - A közvetlen élet és balesetveszély elhárításához szükséges időtartamot meg nem haladó munkálatok elvégzéséhez (maximum 3 nap, amely indokolt esetben további 3 nappal meghosszabbítható). Ezt követően közterület-használati hozzájárulást kell kérni.
 - A kizárólag kézi hordozású eszközökkel végzett 30 percet meg nem haladó időtartamú film-, fénykép-, televízió-, videó-, és hangfelvételek készítéséhez melyek nem tartoznak a mozgóképről szóló 2004.évi II. törvény hatálya alá.
- (3) A közterület-használati hozzájárulás nélkül végezhető közterület-igénybevétel a Polgármesteri Hivatal Közterület-hasznosítási Osztályánál - lehetőleg az igénybevétel megkezdése előtt 1

nappal, legkésőbb azonban a használat megkezdésekor- tudomásulvétel végett be kell jelenteni.

A közterület-használati hozzájárulás és az abban közreműködő szervezetek

5. §

- (1) Közterület–használati ügyekben a Polgármester dönt.
- (2) Olyan esetekben, amikor a tevékenység egyéb, más jogszabályok által előírt további engedélyek birtoklását teszi szükségessé, úgy azok beszerzése a tevékenység megkezdésének előfeltétele, ezek megszerzése Használó kötelezettsége.
- (3) A közterület - használati kérelmeket a Közterületi Munkacsoport előzetesen véleményezi és a kérelem elbírálásához határozat formájában javaslatot tesz.
- (4) A Közterületi Munkacsoport tagjai : Belváros-Lipótváros Budapest Főváros V.kerületi Önkormányzat Polgármesteri Hivatal -Építési és Műszaki Osztálya, -Ipari és Kereskedelmi Osztálya, -Főépítész Irodája, továbbá Belváros-Lipótváros Közterület Felügyelete, a Belváros-Lipótváros Vagyonkezelő Zrt., Belváros-Lipótváros Városüzemeltető Kft., Belváros-Lipótváros Városfejlesztő Kft.

A közterület-használati hozzájárulás kérelmezése

6. §

- (1) A közterület-használati hozzájárulást a közterület használójának kell kérnie.
- (2) Ha a közterület ideiglenes jellegű használata építési munka végzésével kapcsolatos állvány, építőanyag, törmelék, stb. elhelyezése céljából szükséges, a hozzájárulást a kivitelezőnek vagy az építetőnek kell kérnie.
- (3) A hozzájárulás iránti kérelemnek tartalmaznia kell:
 - a) a hozzájárulást kérő természetes személy nevét, állandó lakóhelyének címét, anyja nevét, születési helyét és idejét adóazonosító jelét, telefonszámát és e-mail címét. A hozzájárulást kérő jogi személy vagy jogi személyiséggel nem rendelkező szervezet megnevezését, székhelyét, cég vagy nyilvántartási számát és adószámát valamint a hivatalos képviselőre jogosult személy megnevezését,
 - b) a közterület-használat célját és időtartamát,

- c) a közterület-használat helyének, módjának és mértékének pontos meghatározását léptékhelyes helyszínrajzzal, feltüntetve a járdaszélességet, a közúti úrszelvényt, a parkolási rendet, az összes közterületi elemet, növényzetet, közmű fedlapot és egyéb közlekedést befolyásoló elemet,
- d) a közterületen folytatni kívánt tevékenység gyakorlására jogosító okirat egyszerű másolatát,
- e) a közterületen folytatni kívánt tevékenység végzéséhez szükséges egyéb szakhatósági hozzájárulásokat, engedélyeket,
- f) szezonális terasz elhelyezése céljából kért hozzájárulás esetén a kihelyezni kívánt eszközök részletes felsorolását, látvány- és berendezési tervet, feltüntetve az anyag és színhasználatot, fotót, továbbá érvényes hulladékszállítási szerződést.

- (4) A közterület-használati hozzájárulás iránti kérelmet kizárólag a 1. melléklet szerinti formanyomtatványon, az abban felsorolt mellékletek csatolásával együtt kell benyújtani. A formanyomtatvány a www.belvaros-lipotvaros.hu oldalon elérhető.

A hozzájárulás megadásának szabályai

7. §

- (1) A közterület-használat nem akadályozhatja az állami és önkormányzati ünnepekkel, megemlékezésekkel és az állami és önkormányzati rendezvényekkel kapcsolatos lobogózási kötelezettség teljesítését.
- (2) Az építési munka végzésével kapcsolatos, valamint az esetleges károkozás veszélyével járó tevékenységre - építési munkaterület, állvány, építőanyag stb. elhelyezésére - közterület-használati hozzájárulás csak a tevékenység végzésének szerződésben rögzített és műszakilag indokolt időtartamára és területére adható.
- (3) A kerületi tulajdonú közterületeken építési tevékenység esetében a kérelmezőnek az önkormányzat által meghatározott biztosítékot kell fizetnie, vagy bankgaranciát adnia a tevékenységből adódó károk fedezetére, beleértve az építési forgalom okozta károkat is. A biztosítékot az önkormányzat elkülönített számlájára kell befizetni. Amennyiben a helyreállítás költsége kevesebb, mint a befizetett biztosíték összege, a fennmaradó részt az önkormányzat visszafizeti. Ha a biztosíték összege nem fedezi a javítás és helyreállítás költségeit, az önkormányzat a többletköltség befizetésére kötelezi a közterület-használót.
- (4) Az országgyűlési képviselő és az önkormányzati, valamint az egyéb képviselői szervezetbe való

választással, továbbá népszavazással kapcsolatos hirdető-berendezések elhelyezéséhez a választás napjának kitűzését követő naptól a választások napját követő 15. napig terjedő időszakra adható közterület-használati hozzájárulás.

(5) Nem adható közterület-használati hozzájárulás:

- a) reklámhordozó és reklám elhelyezésére a településkép védelméről szóló 2016. évi LXXIV. törvényben és ennek végrehajtásáról szóló 104/2017. kormányrendeletben meghatározott kivétellel,
- b) a kereskedelmi tevékenységek végzésének feltételeiről szóló 210/2009. (IX. 29.) Korm. rendelet előírásaiba ütköző tevékenységre
- c) Belváros-Lipótváros a településkép védelméről szóló 27/2017 (XII.18.) önkormányzati rendeletében meghatározottakon túl és az abban előírtaktól eltérő tevékenység végzésére,
- d) tömegközlekedési járművek megállóiba, kivéve, ha a közterület igénybevétele az utasforgalom céljait, illetve az utasok ellátását, tájékoztatását szolgálja,
- e) olyan járdaszakasgra, ahol a tervezett létesítmény az úttestre lépő gyalogos észlelését akadályozná,
- f) állandó pavilon elhelyezésére, ide nem értve a téliesített teraszokat,
- g) akinek Belváros-Lipótváros Budapest Főváros V. kerületi Önkormányzat felé lejárt közterület-használati díj-, illetve ebből adódó kamat tartozása van,
- h) göngyöleg-tárolás céljára; kivételt képeznek a Fővárosi Közterület-fenntartó Zrt., illetve Budapesti Közlekedési Központ Zrt., a téli időszakban a síkosság mentesítésre szolgáló anyagok tárolására elhelyezett zárt konténerek, és az építkezésekkel kapcsolatos építőanyag tárolására szolgáló konténerek. Az építési törmelék, hulladék tárolására szolgáló konténer csak a feltöltés és elszállítás időtartamára helyezhető el.
- i) zöldterületekre, amennyiben a használó nem köt előzetes megállapodást a zöldterület kezelőjével
- j) mutatványos tevékenységre
- k) olyan tevékenység gyakorlására, amely a környezetre káros lenne vagy a közbiztonságot vagy az egészséget veszélyeztetné,
- l) olyan létesítmények és berendezések létesítésére, amelyek működtetéséhez a szükséges energia és vízellátás, csatorna vagy a szabványoknak megfelelő zárt rendszerű szennyvíz-elvezetés és hulladéktárolás nem biztosítható, vagy a felhasználás mértéke nem állapítható meg,
- m) jármű iparszerű javítására,
- n) üzemképtelen jármű tárolására,

- o) légvezeték elhelyezésére, kivéve tömegközlekedési járművek felsővezetéseit,
- p) ha a közterület-használati hozzájárulás iránti kérelmet a Polgármester kétszer elutasította, a második elutasítás kézhezvételétől számított három hónapon belül ugyanannak a kérelmezőnek ugyanazon közterület használatára és ugyanazon tevékenységre vonatkozóan,
- q) vállalkozási célú szolgáltatási tevékenység során kölcsönzött/bérbeadott eszközök tárolási/kölcsönzési pontjának használatához amennyiben az üzemeltetés módjáról a kérelmező Belváros-Lipótváros Budapest Főváros V.kerületi Önkormányzatával nem köt külön megállapodást,
- r) vendéglátó terasz üzemeltetésére egy évben belül három időszakot (elő-utószezon, főszezon, téliszezon) és az ehhez kapcsolódó területet meghaladóan.

A közterület-használati hozzájárulás tartalma

8. §

- (1) A közterület-használati hozzájárulásnak tartalmaznia kell:
- a) a hozzájárulást kérő természetes személy nevét, állandó lakóhelyének címét, anyja nevét, születési helyét és idejét adóazonosító jelét. A hozzájárulást kérő jogi személy vagy jogi személyiséggel nem rendelkező szervezet megnevezését, székhelyét, cég vagy nyilvántartási számát és adószámát valamint a hivatalos képviselőre jogosult személy megnevezését,
 - b) a közterület-használat célját és időtartamát, illetve azt a feltételt, amelynek bekövetkeztéig a hozzájárulás érvényes,
 - c) a közterület-használat helyének, módjának, mértékének és egyéb feltételeinek pontos meghatározását,
 - d) utalást arra, hogy a hozzájárulás csak a közreműködő szakhatóságok hozzájárulásában foglalt előírások megvalósulása esetén érvényes,
 - e) a hozzájárulás érvényének megszűnése vagy annak visszavonása esetére az eredeti állapot - kártalanítási igény nélküli - helyreállításának kötelezettségét,
 - f) közterület-használati díj fizetési kötelezettség esetén a díj mértékét és megfizetésének módját,
 - g) a közterület-használat jellegétől függően egyéb hatósági, szakhatósági előírásokról és kikötésekről szóló tájékoztatást, a településképi követelményeket,
 - h) a közterület-használattal járó járulékos költségek (energiadíj, vízdíj stb.) viselésének és megfizetésének módját,

- i) a közterület-használat időtartama alatt a szükséges állagmegóvási, karbantartási és tisztántartási kötelezettség előírását,
- j) az esetleges szerzői jogdíj megfizetésére irányuló kötelezettség teljesítésére szóló felhívást,
- k) zöldfelület védelméről szóló előírásokat.

(2) Az anyagok és szerkezetek használatával és tárolásával kapcsolatos hozzájárulásban azt is ki kell kötni, hogy a tárolás csak a munka-, baleset- és egészségvédelmi, tűzvédelmi szabályokban előírt módon történhet. Előírást arra vonatkozólag, hogy ömlesztett anyagokat konténerben kell tárolni, illetve beton, habarcs közterület felületén történő keverésének, előállításának tilalmát.

(3) A közterület-használati hozzájárulást vagy annak elutasítását meg kell küldeni:

- a) a kérelmezőnek,
- b) Belváros-Lipótváros Önkormányzat Polgármesteri Hivatal Pénzügyi Osztályának
- c) Belváros-Lipótváros Közterület Felügyeletének

(4) A közterület-használati hozzájárulásról rendezvények esetében értesíteni kell a Budapesti Rendőr-Főkapitányságot, ami a közterület használó kötelessége.

9. §

(1) A közterület-használati hozzájárulás eredeti példányát vagy annak hiteles másolatát a tevékenységet folytató személy köteles a helyszínen magánál tartani és a közterület-felügyelők, valamint a jogszabályok szerint ellenőrzésre jogosult más szervek, illetve a tulajdonos által meghatalmazott személyek felhívására felmutatni.

(2) A közterület-használati hozzájárulás alapján a közterületet a jogosult használhatja, azonban ez nem korlátozza a jogosult azon jogát, hogy a közterület-használatához vele szerződéses viszonyban álló közreműködőket vegyen igénybe.

A közterület-használati hozzájárulás érvényének megszűnése, a közterület-használat szünetelése és a közterület-használat módosítása

10. §

A közterület-használati hozzájárulás hatályát veszti:

- a) a hozzájárulásban meghatározott idő elteltével,
- b) a hozzájárulásban meghatározott feltétel bekövetkeztével,

- c) a közterület használatát és rendjét érintő jogszabályok megváltozása miatti visszavonással, és
- d) a hozzájárulásban vagy a közterület-használatra, illetve az ezzel kapcsolatos tevékenységekre vonatkozó jogszabályokban foglaltak megsértése miatti rendkívüli visszavonással.
- e) ha a közterületen folytatott tevékenységre jogosító okirat hatálya megszűnik, vagy a jogosult a tevékenység folytatására való jogosultságát egyébként elveszti.
- f) a jogosult halálával vagy - jogi személy vagy jogi személyiséggel nem rendelkező társaság esetén - jogutód nélküli megszűnésével.
- g) ha a jogosult bejelenti az önkormányzatnak, hogy a közterület használatával felhagy, és a megállapodást egyidejűleg visszaadja.
- h) ha a végzett tevékenységre megalapozott lakossági panasz érkezik és a közterület-használati hozzájárulás visszavonásra kerül.

11. §

A közterület tulajdonosa közérdekből a közterület használatának szünetelését rendelheti el.

12. §

A közterület-használati megállapodás a hozzájárulásban meghatározott időtartamon és területen belül külön döntés nélkül legfeljebb 2 alkalommal módosítható.

13. §

(1) Ha a közterület-használati hozzájárulás hatályát veszti, a jogosult kártalanítási igény nélkül köteles a közterület eredeti állapotát - különösen annak tisztaságát - haladéktalanul helyreállítani, kivéve a 11. § esetén.

(2) A közterület tulajdonosa az eredeti állapot helyreállítására vonatkozó kötelezettség teljesítésére a közterület-használat jellegétől függő, de legfeljebb 15 napos halasztást adhat a jogosult kérelmére.

(3) A közterület-használattal járó kötelezettségek - így különösen a közterület-használati díj megfizetése - szempontjából azt az időt is be kell számítani a közterület-használatba, ameddig a jogosult az eredeti állapotot hiánytalanul helyre nem állította.

A közterületek besorolása

14. §

A rendelet hatálya alá tartozó közterületeket: kiemelt, minősített, normál közterületi övezeti kategóriába kell

sorolni. A közterületek besorolását az 2. számú melléklet tartalmazza.

A közterület-használati díj

15. §

- (1) A közterület-használati hozzájárulás jogosultja (magánszemély vagy gazdálkodó szervezet) az önkormányzat tulajdonában lévő közterület használatáért - jelen rendeletben szabályozott tevékenységek kivételével - díjat köteles fizetni.
- (2) A jogosult a közterület-használati díjat a közterület tényleges használatára tekintet nélkül - a szerződésben rögzített időtartamra és módon köteles fizetni, kivéve, ha azt tulajdonosi vagy hatósági intézkedés következtében kénytelen megszüntetni vagy szüneteltetni.
- (3) A közterület-használati díj mértékét e rendelet 3. számú melléklete tartalmazza. Ez alól kivételt képez a mozgóképről szóló 2004. évi II. törvényben meghatározott tevékenységek. A törvény 3. sz. mellékletében meghatározott használati díjak tekintetében a kerületi tulajdonú közterületek mindegyikét Budapest turisztikailag kiemelt központi területének kell tekinteni. A fizetendő közterület-használati díjat és megfizetésének módját a hozzájárulásban a tulajdonos határozza meg.
- (4) A létesítménnyel elfoglalt közterület nagyságának megállapításánál a létesítmény négyzetméterekben számított alapterületét vagy területét, továbbá a hozzá tartozó - az alapterületen túlnyúló - szerkezet (ponyva, tető stb.) területének vetületét együttesen kell figyelembe venni.
- (5) A díjtétel számítása szempontjából minden töredék négyzetméter egész négyzetméternek számít.
- (6) A kézből történő utcai árusítással elfoglalt közterület a fizetendő díj szempontjából egységesen 1 négyzetméternek kell tekinteni.
- (7) A díjszámítás szempontjából a kirakatszekrény, üzlethomlokzat esetében az utca síkjából elfoglalt alapterületet, a cégér, cégtábla, címtábla vonatkozásában a hirdetési felületet kell figyelembe venni.
- (8) A közterület-használati díjak havi, napi vagy darab díjak.
- (9) Pályázati eljárás esetén a díjtáblázatban meghatározott díj alapdíj, melytől a megajánlott összeg alacsonyabb nem lehet.

- (10) A 3. számú mellékletben nem részletezett tevékenységek esetén a melléklet 1.a.) pontjában rögzített díjat kell alkalmazni 16§ -ban foglaltak figyelembevételével.

Mentesség és kedvezmény a közterület-használati díj fizetése alól

16. §

- (1) A közterület-használati díj korlátlanul csökkenthető, vagy el is engedhető, ha a közterület használatára közfeladat ellátása céljából és a közfeladat ellátásához szükséges mértékben van szükség.
- (2) A tulajdonos a közterület-használati díjból legfeljebb 90 % kedvezményt adhat különösen indokolt esetben, egyedi elbírálás alapján.
- (3) A (2) bekezdésben megállapított kedvezmény lehetősége nem alkalmazható abban az esetben, ha a közterület-használati hozzájárulás megadása pályázati eljárás alapján történik.

A jogellenes közterület-használat következményei

17. §

- (1) Aki közterületet hozzájárulás nélkül vagy a hozzájárulástól eltérő módon, azt meghaladó mértékben használ, vagy a közösségi együttélés alapvető szabályairól és ezek elmulasztásának jogkövetkezményeiről szóló 57/2012. (XII. 21.) önkormányzati rendeletbe ütköző módon használ, köteles a tulajdonos vagy megbízottja felhívására a jogellenes közterület-használatot haladéktalanul megszüntetni, továbbá kártalanítás nélkül kötelezhető a közterület eredeti állapotának helyreállítására. E kötelezettség elmulasztása esetén a tulajdonos önkormányzat az eredeti állapot helyreállítását a kötelezettségeket elmulasztó költségére elvégeztetheti, amennyiben a helyreállításra vonatkozó felhívásnak az érintett 8 napon belül nem tesz eleget.
- (2) A tulajdonos önkormányzat az eredeti állapotot az erre irányuló felhívás mellőzésével és az /1/ bekezdésben megszabott határidő elteltére való tekintet nélkül azonnal helyreállíthatja, ha az élet- és balesetveszély vagy jelentős anyagi kár, a közrend, közbiztonság, illetve a közterület rendje, rendeltetésszerű használata súlyos sérelmének elhárítása érdekében vagy jelentős közérdekből egyébként indokolt. Az eredeti állapot helyreállításának költségeit ebben az esetben is a jogosulatlan közterület-használó köteles viselni."

(3) Aki közterületet hozzájárulás nélkül vagy a hozzájárulásban foglaltaktól eltérően használ, a hozzájárulás nélküli vagy az eltérő használat tartamára a jogszerű közterület-használat esetén egyébként fizetendő közterület-használati díj tízszeresének megfizetésére lehet kötelezni azzal, hogy a megállapított közterület-használati díj nem lehet kevesebb, mint az egyébként irányadó közterület-használati díj kétszerese.

A rendelet a Polgármesteri Hivatal hirdetőtábláján 2018. -napján került kifüggesztésre. A kifüggesztés időtartama 30 nap.

Dr. Sélley Zoltán
jegyző

(4) Aki a 7. § (5) bekezdésben felsorolt esetekben használja a közterületet, a közterület-használati díjszabás (3. számú melléklet) 1. a) pontjában rögzített díj tízszeresének megfizetésére kötelezhető azzal, hogy a megállapított közterület-használati díj nem lehet kevesebb, mint a jelen bekezdés alapján irányadó díjtétel alapján megállapítható díjösszeg kétszerese.

(5) A közigazgatási bírságot az eljárás nem mentesíti a közterület-használati díjfizetési (beleértve a kiszabható többszörös közterület-használati díjat is), illetve helyreállítási kötelezettség alól.

Egyéb eljárási szabályok

18. §

A kézbesítési fikció fogalmát a polgári perrendtartásról szóló 2016. évi CXXX. törvény határozza meg.

ZÁRÓ RENDELKEZÉSEK

Hatályba lépés

19. §

- (1) Ez a rendelet 2019. január 1-jén lép hatályba.
- (2) Ez a rendeletet a hatályba lépése előtt indult és a hatályba lépéskor folyamatban lévő ügyekben is alkalmazni kell.
- (3) E rendelet hatályba lépésével egyidejűleg a Belváros-Lipótváros Budapest Főváros V. kerületi Önkormányzat Képviselő-testületének 15/2013.(IV.18.) és a módosításáról rendelkező 21/2013.(VI.25.) önkormányzati rendelete hatályát veszti.

Dr. Sélley Zoltán
jegyző

Szentgyörgyvölgyi Péter
polgármester

INDOKOLÁS

Általános indokolás

Belváros-Lipótváros Budapest Főváros V. kerület Önkormányzatának feladata, hogy a tulajdonában álló közterületei rendjének megőrzését, a közrend megtartását elősegítse, a közterület-használók és a közterület-használatot ellenőrzők számára egyértelmű szabályokat állapítson meg.

A Magyarország helyi önkormányzatairól szóló 2011. évi CLXXXIX törvény (Mötv.) 2013. január elsején hatályba lépett rendelkezései miatt a jelenleg hatályos rendeletünk egyszerű módosítása már nem lehetséges, hanem új rendelet megalkotása szükséges.

Részletes indokolás

1-2. § -hoz

A rendelet területi hatályát határozza meg, illetve azokat az eseteket, amelyekre nem terjed ki a rendelet hatálya.

3. §-hoz

A közterület-használati szabályok alkalmazását elősegítendő a rendelet értelmező rendelkezéseket állapít meg.

4. §-hoz

A közterület-használat tárgyában nem hatósági, hanem tulajdonosi jogkörben születnek a döntések. A rendelet meghatározza, hogy milyen esetben szükséges közterület-használati hozzájárulás, illetve milyen esetekben nem kell.

5. §-hoz

Meghatározza a közterület-használati hozzájárulás megadásában közreműködő szervezeteket.

6. §-hoz

Meghatározza a kérelembeadás feltételeit és követelményeit.

7. §-hoz

A rendelet meghatározza a közterület-használati hozzájárulás megadásának szabályait, illetve azt, hogy mely esetekben nem adható közterület-használati hozzájárulás.

8-9. §-hoz

A rendelet meghatározza a közterület-használati hozzájárulás tartalmát, továbbá néhány közterület-használati részlet szabályt.

10-13. §-hoz

A rendelet rögzíti a közterület-használati hozzájárulások megszűnésének, szüneteltetésének és módosításának eseteit, valamint a közterület eredeti állapotának helyreállítási szabályait.

14-16. §-hoz

A rendelet lefekteti a közterületek övezeti kategóriákba sorolását, a közterületek-használati díjak megállapításának, számításának szabályait, valamint a díjmentességre és díjkedvezményre vonatkozó szabályozást.

17. §-hoz

A rendelet részletezi a jogellenes közterület-használat eseteit és jogkövetkezményeit.

18. §-hoz

Egyéb eljárási szabályokat rögzíti.

19. §-hoz

A rendelet záró rendelkezéseit (hatálybaléptető, hatályon kívül helyező rendelkezést) rögzíti.

KÉRELEM

a Belváros-Lipótváros Budapest Főváros V. kerületi Önkormányzat tulajdonában lévő közterület használatához

Igénylő neve:

Székhelye ill. lakcíme (magánszemély esetén):

.....

Levelezési címe:

Kapcsolattartó:

e-mail: telefonszám:

Igénylő bankszámla száma:

Igénylő cégjegyzékszám: adószáma:

Képviselőre, aláírásra jogosult személy neve:

Vendéglátó egység neve:

Vállalkozói igazolvány száma: adószáma:

Magánszemély esetében:

adóazonosító száma: anyja neve:

születési helye: születési ideje:

Használat ideje: év hó naptól év hó napig

A közterület-használat célja:

.....

A közterület nagysága:

A kért közterület helyének pontos leírása (utca, házszám):

.....

Előzmény iktatószáma:

A kérelmező tudomásul veszi, hogy:

- a kérelem benyújtása nem jogosítja fel a közterület használatára, és aki a közterületet hozzájárulás nélkül használja a/2018.(.....) B-L. Ö. sz. önkormányzati rendelet alapján *szabálysértést követ el* és pénzbírsággal sújtható,
- az általa igényelt közterület-használat csak az igényelt nagyságú terület használatára vonatkozik,
- megkötendő közterület-használati megállapodás nem pótolja a hatósági, illetve szakhatósági engedélyek beszerzését, amely a kérelmező feladata,
- a Belváros-Lipótváros Budapest V. kerületi Önkormányzat tulajdonában lévő közterületek használatáról és rendjéről szóló/2018.(.....) B-L.Ö. sz. önkormányzati rendelet 15. § (1) bek. szerint a közterület használatáért közterület-használati díjat köteles fizetni!

M E G J E G Y Z É S

A kérelemhez az igénylőnek az alábbiakat kell csatolnia

1. A közterületen folytatni kívánt tevékenység gyakorlására feljogosító okirat (vállalkozói engedély, cégbírósági bejegyzés, aláírási címpéldány, működési engedély, személyi igazolvány, adókártya) egyszerű másolatát.
2. Az igényelt területre vonatkozó helyszínt ábrázoló méretezett, mérethelyes helyszínrajzot, amelyen szerepelnie kell a környező utcáknak, járdaszélességnek, parkolási rendnek és ott lévő, állandó köztárgyaknak, növényzetnek. Ebbe be kell rajzolni az igényelt területet a szükséges méretekkel, úgy, hogy annak nagysága, elhelyezkedése egyértelműen megállapítható legyen.
3. Az elhelyezni kívánt létesítmény, berendezés műszaki leírását és terveit, valamint a rögzítésre vonatkozó elhelyezési tervdokumentációt.
4. Építkezések, felújítások esetén jogerős építési engedély és/vagy településképi határozat ill. örökségvédelmi hozzájárulás másolatát.
5. Szezonális terasz létesítése esetén a kihelyezni kívánt eszközök részletes felsorolását, látvány- és berendezési tervet, feltüntetve az anyag és színhasználatot, fotót, továbbá érvényes hulladékszállítási szerződést.

Figyelmeztetés: A hiányosan benyújtott kérelem nem bírálható el.

Budapest, év hó nap

.....
kérelmező aláírása

2. számú melléklet

Közterületek besorolása övezeti kategóriákba

Helyrajzi szám	Közterület megnevezése	Övezeti kategóriák
24666	AKADÉMIA UTCA Széchenyi tér - Kossuth tér között	normál
24400	APÁCZAI CSERE JÁNOS UTCA Petőfi tér-Deák Ferenc utca között	minősített
24493	APÁCZAI CSERE JÁNOS UTCA Eötvös tér - Vigadó utca között	minősített
24640	ARANY JÁNOS UTCA Bajcsy-Zsilinszky út-Vadász utca között	minősített
24641	ARANY JÁNOS UTCA Sas utca-Hercegprímás utca között	minősített
24642	ARANY JÁNOS UTCA Október 6. utca-Sas utca között	minősített
24643	ARANY JÁNOS UTCA Nádor utca-Október 6. utca között	minősített
24644	ARANY JÁNOS UTCA 7-11,10-12 között	kiemelt
24644	ARANY JÁNOS UTCA Akadémia utca-Tüköry utca között	minősített
24645	ARANY JÁNOS UTCA Széchenyi felső rakpart-Akadémia utca között	minősített
24389	ARANYKÉZ UTCA Régiposta utca-Türr István utca között	minősített

24732	AULICH UTCA Szabadság tér-Hold utca között	kiemelt
24989/2	BALASSI BÁLINT UTCA Kossuth Lajos tér-Markó utca között	kiemelt
24989/2	BALASSI BÁLINT UTCA Markó utca- Jászai Mari tér között	minősített
25007	BALATON UTCA Balassi Bálint utca-Széchenyi rakpart között	minősített
25006	BALATON UTCA Balassi Bálint utca-Falk Miksa utca között	minősített
25005	BALATON UTCA Falk Miksa utca-Honvéd utca között	normál
25004	BALATON UTCA Honvéd utca-Szemere utca között	normál
25003	BALATON UTCA Szemere utca-Nagy Ignác utca között	normál
24778	BANK UTCA Bajcsy-Zsilinszky út-Vadász utca között	minősített
24779	BANK UTCA Vadász utca-Hold utca között	minősített
24358/1	BÁRCZY ISTVÁN UTCA Szervita tér-Károly körút között	normál
24059	BÁSTYA UTCA Veres Pálné utca-Királyi Pál utca között	kiemelt
24091	BÁSTYA UTCA Királyi Pál utca-Kecskeméti utca között	kiemelt
24834/2	BÁTHORY UTCA Bajcsy-Zsilinszky út-Hold utca között	normál

24834/2	BÁTHORY UTCA Hold utca-Vértanúk tere között	minősített
24416	BÉCSI UTCA Kristóf tér-Deák Ferenc utca között	kiemelt
24440	BÉCSI UTCA Deák Ferenc utca -Erzsébet tér között	kiemelt
23817/4	BELGRÁD FELSO RAKPART 1-4.	kiemelt
23817/4	BELGRÁD FELSO RAKPART 5-27.	minősített
24316/1	BELGRÁD FELSO RAKPART (Petőfi-Eötvös tér között: Dunakorzó)	kiemelt
24977/2	BIHARI JÁNOS UTCA Alkotmány utca-Szent István körút között	minősített
24014	CUKOR UTCA Irányi utca-Papnövelde utca között	kiemelt
23999	CURIA UTCA Veres Pálné utca-Ferenciek tere között	minősített
24427/1	DEÁK FERENC UTCA Vigadó tér-Vörösmarty tér között	kiemelt
24427/2	DEÁK FERENC UTCA Vörösmarty tér - Deák tér között	kiemelt
24486	DOROTTYA UTCA 1-7. és 2-8. szám előtt	kiemelt
24486	DOROTTYA UTCA 9-13. és 10. szám előtt	minősített
23995	DUNA UTCA Március 15. tér-Ferenciek tere között	kiemelt

24038	EGYETEM TÉR Királyi Pál utca-Kecskeméti utca-Henszlmann Imre utca-Károlyi utca-Papnövelde utca által határolt	kiemelt
24497/1	EÖTVÖS TÉR Belgrád felső és alsó rakpart-Széchenyi tér- Apáczai Csere János utca által határolt	kiemelt
24965/2	FALK MIKSA UTCA Kossuth Lajos tér-Stollár Béla utca között	minősített
24996	FALK MIKSA UTCA Stollár Béla utca -Szent István körút között	minősített
24364	FEHÉRHAJÓ UTCA Kristóf tér-Szomory Dezső tér között	kiemelt
24042	FEJÉR GYÖRGY UTCA Szerb utca-Bástya utca között	minősített
24131	FERENCZY ISTVÁN UTCA Magyar utca-Múzeum körút között	minősített
24167	FERENCZY ISTVÁN UTCA Károlyi utca-Magyar utca között	minősített
24323	GALAMB UTCA Március 15. tér-Régiposta utca között	minősített
24698/2	GARIBALDI KÖZ Zoltán utca-Garibaldi utca között	minősített
24708	GARIBALDI UTCA Kossuth Lajos tér-Nádor utca között	minősített
24283/1	GERLÓCZY UTCA Kamer Mayer Károly tér-Károly körút között	minősített
24301/7	HARIS KÖZ Váci utca-Petőfi Sándor utca között	kiemelt
24457	HARMINCAD UTCA Erzsébet tér-Vörösmarty tér között	minősített

23824	HAVAS UTCA Molnár utca-Belgrád rakpart között	normál
23914	HAVAS UTCA Molnár utca-Váci utca között	normál
24164	HENSZLMANN IMRE UTCA Egyetem tér-Magyar utca között	minősített
24545	HERCEGPRÍMÁS UTCA József Attila utca-Szent István tér között	kiemelt
24625	HERCEGPRÍMÁS UTCA Szent István tér - Arany János utca között Arany János utca - Bank utca között	kiemelt
24502/1	HILD TÉR játszótér	kiemelt
24502/2	HILD TÉR József Attila utca-Mérleg utca-Hild tér park körüli utcák által határolva!	kiemelt
24780	HOLD UTCA 2-8, és 1-17. között	minősített
24869	HOLD UTCA (Batthyány Örökmécses környezete) Hold utca 10,12,14,19,21,számok által határolt terület	kiemelt
24868	HOLD UTCA Báthory utca-Alkotmány utca között	minősített
24972	HONVÉD TÉR Honvéd utca-Stollár Béla utca-Szemere utca- Markó utca által határolva!	kiemelt
24725	HONVÉD UTCA Szabadság tér-Báthory utca között	minősített
24882	HONVÉD UTCA Báthory utca-Kálmán Imre utca között	minősített
24881	HONVÉD UTCA Kálmán Imre utca-Alkotmány utca között	minősített

24971/2	HONVÉD UTCA Alkotmány utca-Szent István körút között	minősített
23856	IRÁNYI UTCA Belgrád rakpart felső-Molnár utca között	minősített
23993	IRÁNYI UTCA Váci utca-Veres Pálné utca között	minősített
23873	IRÁNYI UTCA Váci utca-Molnár utca között	minősített
24007	IRÁNYI UTCA Veres Pálné utca-Ferenciek tere között	minősített
25122/4	JÁSZAI MARI TÉR-park Széchenyi rakpart felső-Margit-hídra felvezető út- park körüli utcák által határolva!	minősített
24480	JÓZSEF nádor TÉR József Attila-utca-Wekerle Sándor utca- Vörösmarty tér által határolva!	kiemelt
24283/2	KAMERMAYER KÁROLY TÉR Városház utca-Vitkovics Mihály utca-Gerlóczy utca által határolva!	kiemelt
24859	KÁLMÁN IMRE UTCA Kozma Ferenc utca-Bajcsy-Zsilinszky út között	normál
24016	KÁROLYI UTCA Ferenciek tere-Egyetem tér között	kiemelt
24115	KECSKEMÉTI UTCA Egyetem tér-Kálvin tér között (aluljárók nincsenek bejegyezve!)	kiemelt
23869	KÉMÉNYSEPRŐ UTCA Március 15. tér-Irányi utca között	minősített
24101	KÉPÍRÓ UTCA Királyi Pál utca-Kecskeméti utca között	kiemelt
24308	KÍGYÓ UTCA Váci utca-Ferenciek tere között	kiemelt

24058	KIRÁLYI PÁL UTCA Egyetem tér-Vámház körút között	kiemelt
24745	KISS ERNŐ UTCA Szabadság tér-Hold utca között	normál
24890	KOZMA FERENC UTCA Báthory utca-Alkotmány utca között	normál
24369	KRISTÓF TÉR Váci utca-Bécsi utca Fehér Hajó utca-Szervita tér által határolva!	kiemelt
24149	MAGYAR UTCA Kossuth Lajos utca-Kecskeméti utca között	minősített
24956/2	MARKÓ UTCA Széchenyi rakpart felső-Balassi Bálint utca között	minősített
24955/2	MARKÓ UTCA Balassi Bálint utca-Falk Miksa utca között	minősített
24954/2	MARKÓ UTCA Falk Miksa utca-Honvéd utca között	minősített
24953/2	MARKÓ UTCA Honvéd utca-Szemere utca között	normál
24952/2	MARKÓ UTCA Szemere utca-Nagy Ignác utca között	normál
24951/2	MARKÓ UTCA Nagy Ignác-Bihari János utca között	normál
24950/2	MARKÓ UTCA Bihari János utca-Bajcsy-Zsilinszky út között	normál
24511	MÉRLEG UTCA Széchenyi tér-Nádor utca között	normál
24510	MÉRLEG UTCA Nádor utca-Hild tér park körüli utcák között	normál

24445	MIATYÁNK UTCA Erzsébet tér-Deák Ferenc utca között	kiemelt
23858	MOLNÁR UTCA Március 15. tér-Fővám tér között	minősített
24975/2	NAGY IGNÁC UTCA Alkotmány utca-Szent István tér között	normál
24804	NAGYSÁNDOR JÓZSEF UTCA Hold utca-Vadász utca között	normál
24803	NAGYSÁNDOR JÓZSEF UTCA Vadász utca-Bajcsy-Zsilinszky út között	normál
24713	NÁDOR UTCA	minősített
23882	NYÁRY PÁL UTCA 1-5. és 2.	normál
23978	NYÁRY PÁL UTCA 4-14. és 7-9.	kiemelt
24596	OKTÓBER 6. UTCA	kiemelt
24026	PAPNÖVELDE UTCA Veres Pálné utca-Egyetem tér között	kiemelt
24298	PÁRIZSI UTCA Váci utca-Petőfi Sándor utca között	kiemelt
24297	PÁRIZSI UTCA Petőfi Sándor utca-Városház utca között	minősített
24740	PERCZEL MÓR UTCA Szabadság tér-Hold utca között	normál
24315	PIARISTA UTCA Március 15. tér-Váci utca között	kiemelt

24352	PETŐFI SÁNDOR UTCA Kossuth Lajos utca-Szervita tér között	kiemelt
24317/1	PETŐFI TÉR	kiemelt
24011	PILINSZKY JÁNOS KÖZ Veres Pálné utca-Cukor utca között	kiemelt
24294/2	PILVAX KÖZ	kiemelt
23904	PINTÉR UTCA Molnár utca-Váci utca között	kiemelt
24185	REÁLTANODA UTCA Ferenciek tere-Magyar utca között	minősített
24339	RÉGIPOSTA UTCA 1-9. és 2-8. szám között	minősített
24339	RÉGIPOSTA UTCA 11-15. és 10. szám között	kiemelt
24341	RÉGIPOSTA UTCA 17-19. és 12-16. szám között	kiemelt
24610	SAS UTCA	kiemelt
24251	SEMMELWEIS UTCA Kossuth Lajos utca-Gerlőczy utca között	kiemelt
23934	SÓ UTCA Fővám tér-Veres Pálné utca között	minősített
23837	SÖRHÁZ UTCA Belgrád rakpart felső-Molnár utca között	normál
23896	SÖRHÁZ UTCA Molnár utca-Váci utca között	normál

24679	STEINDL IMRE UTCA Széchenyi rakpart felső-Akadémia utca között	normál
24678	STEINDL IMRE UTCA Akadémia utca-Nádor utca között	normál
24987	STOLLÁR BÉLA UTCA Széchenyi rakpart felső-Balassi Bálint utca között (Zöldfelületek közötti sétány)	minősített
24986	STOLLÁR BÉLA UTCA Balassi Bálint utca-Honvéd utca között	minősített
24985	STOLLÁR BÉLA UTCA Honvéd utca-Szemere utca között	normál
24984	STOLLÁR BÉLA UTCA Szemere utca-Nagy Ignác utca között	normál
24983	STOLLÁR BÉLA UTCA Nagy Ignác utca-Bihari János utca között	normál
24982	STOLLÁR BÉLA UTCA Bihari János utca-Bajcsy-Zsilinszky út között	normál
24363	SÜTŐ UTCA Szomory Dezső tér-Deák Ferenc tér között	kiemelt
24747/1	SZABADSÁG TÉR Szabadság tér déli-Kiss Ernő utca-Perczel Mór utca-Aulich utca-Honvéd utca-Vécsey utca- Zoltán utca által határolva!	kiemelt
24747/2	SZABADSÁG TÉR Nádor utca-Október 6. utca-Sas utca- Hercegprímás utca-Szabadság tér	kiemelt
24914	SZALAY UTCA Kossuth Lajos tér-Honvéd utca között	minősített
24913	SZALAY UTCA Honvéd utca-Szemere utca között	minősített
24912	SZALAY UTCA Szemere utca-Nagy Ignác utca között	minősített

23945	SZARKA UTCA Váci utca-Veres Pálné utca között	normál
24877	SZEMERE UTCA Báthory utca-Kálmán Imre utca	normál
24876	SZEMERE UTCA Kálmán Imre utca-Alkotmány utca	normál
24973/2	SZEMERE UTCA Alkotmány utca-Szent István körút között	normál
24553	SZENT ISTVÁN TÉR Bajcsy-Zsilinszky út-Hercegprímás utca-Szent István tér	kiemelt
24555	SZENT ISTVÁN TÉR Szent István tér keleti-Sas utca között	kiemelt
23956	SZERB UTCA Váci utca-Veres Pálné utca között	minősített
24039	SZERB UTCA Veres Pálné utca-Királyi Pál utca között	minősített
24368	SZERVITA TÉR Petőfi Sándor utca-Városház utca-Bárczy István utca-Fehér Hajó utca-Kristóf tér által határolva!	kiemelt
24568	SZÉCHENYI FELSŐ RAKPART Arany János utca -Széchenyi tér között	minősített
24897/2	SZÉCHENYI FELSŐ RAKPART Arany János utca-Kossuth Lajos tér között	minősített
24661	SZÉCHENYI UTCA Széchenyi rakpart felső-Akadémia utca között	normál
24660	SZÉCHENYI UTCA Akadémia utca-Nádor utca között	normál
24192	SZÉP UTCA Kossuth Lajos utca-Reáltanoda utca között	minősített

24358/2	SZOMORY DEZSŐ TÉR Fehér Hajó utca-Sütő utca-Bárczy István utca által határolva!	kiemelt
24654	TÜKÖRY UTCA Arany János utca-Széchenyi utca között	normál
24406	TÜRR ISTVÁN UTCA Apáczai Csere János utca-Aranykéz utca között, a 3-5. és 6-8. szám előtt	minősített
24406	TÜRR ISTVÁN UTCA Aranykéz utca-Váci utca között a 7-9. és 8. szám előtt	kiemelt
24792	VADÁSZ UTCA Arany János utca-Báthory utca között	normál
24851	VADÁSZ UTCA Báthory utca-Kálmán Imre utca között	normál
24850	VADÁSZ UTCA Kálmán Imre utca-Alkotmány utca között	normál
24899	VAJKAY UTCA Alkotmány utca-Szalay utca között	minősített
24340/1	VÁCI UTCA Március 15. tér-Deák Ferenc utca között az 1-34. szám előtt	kiemelt
24340/3	VÁCI UTCA Március 15. tér-Kígyó utca között - járda a 60.tömb mellett	kiemelt
23935	VÁCI UTCA 36-86 ig.	kiemelt
24267	VÁRMEGYE UTCA Városház utca-Semmelweis utca között	minősített
24356	VÁROSHÁZ UTCA Kossuth Lajos utca-Gerlóczy utca között	minősített
23997	VERES PÁLNÉ UTCA Ferenciek tere-Vámház körút között	kiemelt

24719	VÉCSEY UTCA Szabadság tér-Vértanúk tere között	kiemelt
24428	VIGADÓ TÉR Belgrád rakpart felső-Apáczai Csere János utca- Deák Ferenc utca-Vigadó utca által határolva!	kiemelt
24431	VIGADÓ UTCA Vigadó tér-Vörösmarty tér között	kiemelt
24566	VIGYÁZÓ FERENC UTCA Széchenyi tér-Nádor utca között	normál
24274	VITKOVICS MIHÁLY UTCA Kamermayer Károly tér-Semmelweis utca között	kiemelt
24477	WEKERLE SÁNDOR UTCA Belgrád rakpart felső-Apáczai Csere János utca között	minősített
24478	WEKERLE SÁNDOR UTCA Apáczai Csere János utca-Dorottya utca között	kiemelt
24479	WEKERLE SÁNDOR UTCA Dorottya utca-József nádor tér között	kiemelt
24695	ZOLTÁN UTCA Széchenyi rakpart felső-Akadémia utca között	minősített
24694	ZOLTÁN UTCA Akadémia utca-Nádor utca között	minősített
24715	ZOLTÁN UTCA Nádor utca-Szabadság tér között	minősített
24558	ZRÍNYI UTCA Széchenyi tér-Nádor utca között	kiemelt
24557	ZRÍNYI UTCA Nádor utca-Október 6. utca között	kiemelt
24556	ZRÍNYI UTCA Október 6. utca-Sas utca között	kiemelt

ÖVEZETI KATEGÓRIÁK DÍJTÁBLÁZATA
(a díjtételek az Áfa-t nem tartalmazzák)

Sorszám	Közterület-használat célja	Kiemelt közterületek	Minősített közterületek	Normál közterületek
1.	Kereskedelmi, szolgáltató és vállalkozási tevékenységek			
a.)	Árusítás - Ideiglenes asztal, guruló kocsi, állvány, sátor, mozgó árusítás, szolgáltatói tevékenységek	992 Ft/nap/m ²	850 Ft/nap/m ²	708 Ft/nap/m ²
b.)	- Turisztikai információs pult	30.000 Ft/nap/m ²	30.000 Ft/nap/m ²	30.000 Ft/nap/m ²
c.)	- Szezonális terasz	354 Ft/nap/m ²	283 Ft/nap/m ²	212 Ft/nap/m ²
d.)	Film- és televíziófelvétel - 150 m ² -ig - 150 m ² felett (a teljes területre)	1.700 Ft/nap/m ² 4.959 Ft/nap/m ²	1.416Ft/nap/m ² 4.250Ft/nap/m ²	1.416 Ft/nap/m ² 4.250Ft/nap/m ²
e.)	Portrérácsolás	2.834 Ft/nap	1.700 Ft/nap	850 Ft/nap
f.)	Vállalkozási célú rendezvények - termékbemutató, kiállítás - kapcsolódó vendéglátó, kereskedelmi, szórakoztató tevékenység	2.833 Ft/nap/m ² 3.400 Ft/nap/m ²	1.700 Ft/nap/m ² 2.833 Ft/nap/m ²	708 Ft/nap/m ² 1.983 Ft/nap/m ²
2.	Építési munkaterület			
a.)	- állvány, építőanyag és törmelék tárolása, rakodás, költözés	284 Ft/nap/m ²	212 Ft/nap/m ²	155 Ft/nap/m ²
b.)	- építési konténer elhelyezése	2.125 Ft/ parkolóhely/db /nap	1.841 Ft/ parkolóhely/db /nap	1.558 Ft/ parkolóhely/db /nap
3.	Reklámhordozók			
a.)	- építési reklámháló	4.605 Ft/m ² /hó	4.605 Ft/m ² /hó	4.605 Ft/m ² /hó
b.)	- hirdetőoszlop	23.276 Ft/db/hó	18.469 Ft/db/hó	12.903Ft/db/hó
d.)	- üzlet előtti dekorációk	11.334 Ft/ m ² /hó	7.084 Ft/ m ² /hó	4.250 Ft/m ² /hó
e.)	- üzlethomlokzat, kirakatszekrény, üzleti védőtető, előtető, napernyő (A 2 m ² -en felüli rész után)	2.550 Ft/m ² /hó	2.125 Ft/m ² /hó	1.700 Ft/m ² /hó
f.)	- cég- és címtábla (Az 1 m ² -en felüli rész után)	10.768 Ft/m ² /hó	6.518 Ft/m ² /hó	2.834 Ft/m ² /hó
g.)	- cégér (Az 1 m ² -en felüli rész után)	1.077 Ft/m ² /hó	652 Ft/m ² /hó	283 Ft/m ² /hó

4.	Szórakoztató tevékenységek			
	- utcai zenélés	1000 Ft/m²/nap	850 Ft/m²/nap	680 Ft/m²/nap
5.	Kulturális és sportesemények			
	- ideiglenesen kiépített színpad, létesítmény, egyéb elkerített terület	114 Ft/m²/nap	85 Ft/m²/nap	70 Ft/m²/nap
	- kapcsolódó vendéglátó, kereskedelmi, szórakoztató tevékenység	1.700 Ft/m²/nap	1.417 Ft/m²/nap	992 Ft/m²/nap
6.	Egyebek			
a.)	- Önálló virágláda elhelyezése	100 Ft/db/hó		
b.)	- Civil és egyéb szervezetek érdekében végzett adománygyűjtés	100 Ft/m²/nap		
c.)	- reklámnak nem minősülő tájokoztató jellegű szórólaposztás	500 Ft/fő/nap		